

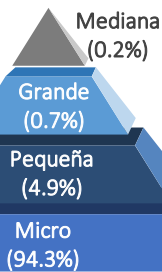


## ESTRUCTURA PRODUCTIVA Y ORIENTACIÓN EXPORTADORA DE LA REGIÓN

### Dinámica empresarial

75,065

Empresas formales




- Por cada **100** empresas existentes, entraron **6** empresas al mercado
- Por cada **100** empresas existentes, salieron **3** empresas del mercado
- 58.6%** de las MYPE son informales

- 74,433 MYPE, 87.9% Comercio y Servicios

### PBI Callao (Millones de S/. y Part.% en el PBI Nacional)

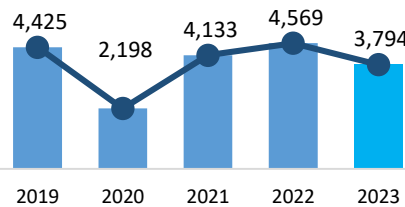
Var. % (23/22)

-1.5%



### Exportaciones, 2019 - 2023 (Millones de US\$ FOB)

Las exportaciones de Callao disminuyeron en 17.0% para el 2023, respecto al año anterior.



#### Principales productos exportados (Part.% 2023)

Aceites de petróleo	21.3%
Cobre	11.3%
Plomo	10.3%
Zinc	9.2%
Harina de carne y pescado	7.8%

#### PEA ocupada: 2023 (264,694 trabajadores)

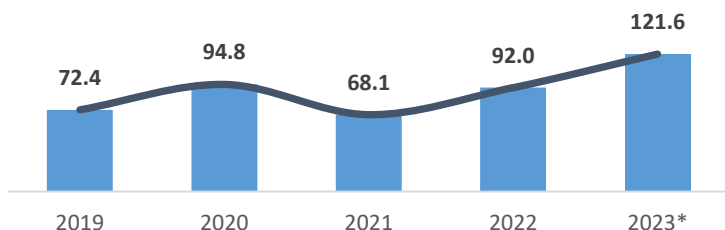
- 56% (Hombres) / 44% (Mujeres)
- 58.9% se concentra en servicios y 20.1% en comercio
- Aporte al PBI Nacional 2023: 4.3% PBI, Crec. 2019-2023: 0.01%
- PBI per cápita 2023: 18,679 S/ x hab
- Principales sectores: Servicios/manufactura/comercio

## ACTIVIDAD PESQUERA: PESCA EXTRACTIVA

### Desembarque pesquero para el CHD, 2019-2023\* (Miles de TM)

Var. % (23/22)

▲ +32.1%



Nota: Excluye acuicultura / (\*) Cifras sujetas a reajuste  
Fuente: EPM y DIREPRO Callao

- La pesca en el Callao representa el 7.9% del desembarque pesquero nacional marítimo para el CHD.
- En el 2023, la pesca registró un volumen de 121.6 mil TM, cifra superior en 32.1%, respecto a similar año de 2022.
- Las especies de mayor extracción son Jurel, Caballa y Pota.

#### Principales especies de desembarque (Part. %)

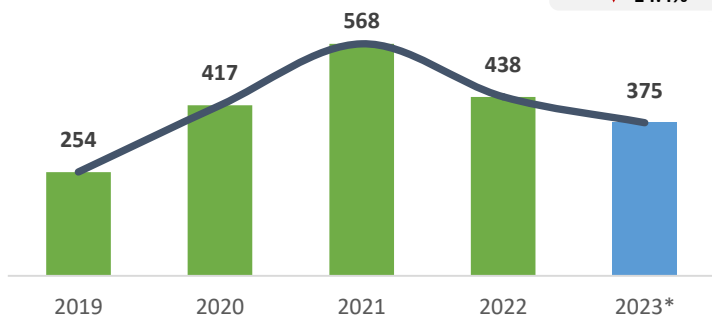
JUREL	47.9
CABALLA	28.7
POTA	9.3
BONITO	6.4
BARRILETE	1.9

## ACTIVIDAD PESQUERA: CONSUMO HUMANO INDIRECTO (CHI)

### Desembarque pesquero para el CHI, 2019-2023\* (Miles de TM)

Var. % (23/22)

▼ -14.4%



Fuente: DIREPRO Callao.  
Elaboración: PRODUCE – Oficina de Estudios Económicos (OEE)

- Durante el 2023, el volumen de desembarque de anchoveta CHI tuvo una participación de 18.8% del desembarque pesquero nacional marítimo para el CHI.
- En el 2023, esta región registra un desembarque pesquero de 375 mil TM, lo que representó una disminución de 14.4%, respecto al año anterior.
- La actividad acuícola es incipiente. En la región se han identificado 3 agentes acuícolas, con 3 derechos acuícolas otorgados, equivalente a 127 hectáreas para el desarrollo de esta actividad.



## POBLACIÓN y POBREZA

### Población

- La región Callao cuenta **con una población de 1,190,504 habitantes**, de los cuales, el 49.6% son hombres y el 50.4% son mujeres.
- La población con hasta 14 años representa el 23.2% del total de la población de la región Callao.

### Pobreza

- La tasa de pobreza de la provincia de Iquitos es:

Pobreza  
**30.8%**

Pobreza Extrema  
**4.1%**

Fuente: INEI, MIDIS

### Región de Callao: Población según sexo (Número de personas)



590 486



600 018

### Callao: nivel de pobreza por provincias (%)

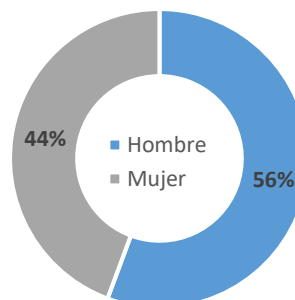
Provincia	Pobreza	Pobreza extrema
Alto Amazonas	56.1	20.7
Datem del Marañon	52.9	15.4
Callao	54.2	15.1
Mariscal Ramón Castilla	46.4	12.3
Maynas	24.9	4.9
Putumayo	47.0	16.1
Requena	53.2	14.3
Ucayali	53.0	15.4

## EMPLEO

- La región Callao cuenta **con una PEA ocupada de alrededor de 265 mil trabajadores**.
- De esta población, el 44% son mujeres y el 56% son hombres.
- El 79.0% de la PEA ocupada se dedican a la actividad de comercio y servicios.**

Fuente: INEI – Encuesta Permanente de Empleo Nacional

### Región de Callao: PEA Ocupada según sexo (Distribución porcentual)



Elaboración: PRODUCE / OGEIEE – Oficina de Estudios Económicos (OEE)

## EDUCACIÓN y SALUD

### Establecimientos de salud



➤ **63** establecimientos de salud

- 12,209 Niños menores de 1 año, de los cuales el 39% (4,794) cuentan con Seguro Integral de Salud (SIS).**

### Indicadores priorizados de anemia

% de niños de 6-11 meses con diagnóstico de anemia	<b>95.3%</b>
% de niños entre 190-360 días sin anemia, con suplementación de con hierro	<b>79.7%</b>
% de niños que recibieron gotas de sulfato ferroso entre 110 y 130 días de edad	<b>73.6%</b>

Fuente: MIDIS

**628** Instituciones Educativas

### Instituciones Educativas (II.EE) (Número)



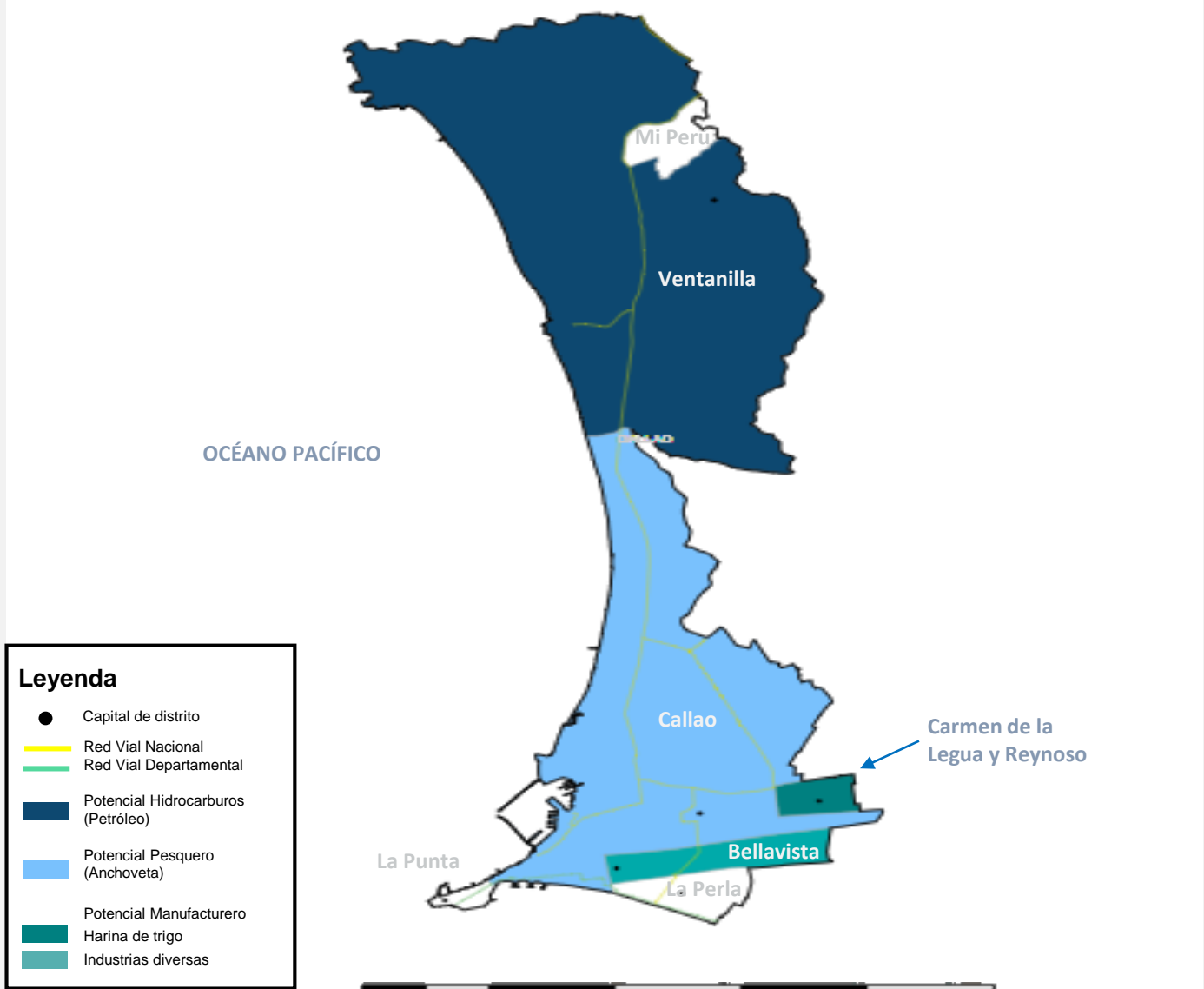
Educación inicial	<b>424</b>
Educación primaria	<b>118</b>
Educación secundaria	<b>72</b>

Elaboración: PRODUCE / OGEIEE – Oficina de Estudios Económicos (OEE)



## Zonas Productivas

### Zonas Productivas Predominantes – Callao



### Productos potenciales de la región

Productos	Part.% Valor de Producción
Petroleo (Diesel)	26.3%
Petroleo Industrial	10.7%
Turbo	7.3%
Gasolina	5.6%
Semola	3.2%
Aceite vegetal	3.1%
Harina de trigo	2.8%
Industrias diversas	2.4%
Fideos	2.0%
Aceites Lubricantes	1.7%

### Distritos de Callao:

- MI PERU
- VENTANILLA
- CALLAO
- BELLAVISTA
- LA PERLA
- LA PUNTA
- CARMEN DE LA LEGUA Y REYNOSO