

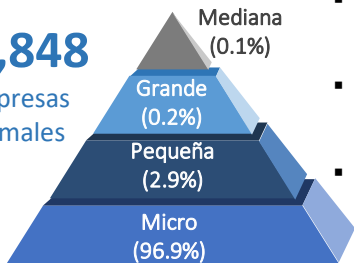


## ESTRUCTURA PRODUCTIVA Y ORIENTACIÓN EXPORTADORA DE LA REGIÓN

### Dinámica empresarial

17,848

Empresas formales



- Por cada 100 empresas existentes, entraron 8 empresas al mercado
- Por cada 100 empresas existentes, salieron 3 empresas del mercado
- 89.8% de las MYPE son informales

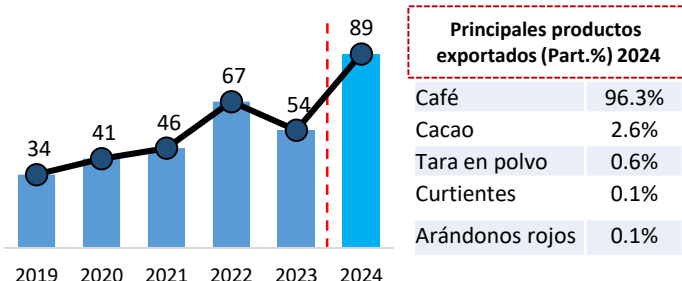
- 17,806 MYPE, 85.7% Comercio y Servicios

### PBI Amazonas (Millones de S/. y Part. % en el PBI Nacional)



### Exportaciones, 2019-2024 (Millones de US\$ FOB)

Las exportaciones de Amazonas experimentaron un aumento del 64.8% en 2024.



#### Principales productos exportados (Part.%) 2024

Café	96.3%
Cacao	2.6%
Tara en polvo	0.6%
Curtientes	0.1%
Arándanos rojos	0.1%

### PEA ocupada: 2024 (233,744 trabajadores)

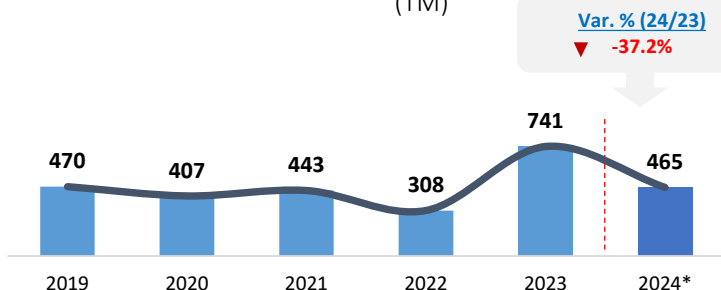
- 57% (Hombres) / 43% (Mujeres)
- 45.6% se concentra en agropecuario y 30.3% en servicios

- Aporte al PBI Nacional 2024: 0.6% PBI, Caída. 2019-2024: -0.3%
- PBI per cápita 2024: 7,135 S/ x hab
- Principales sectores: Servicios / Agropecuario

## ACTIVIDAD PESQUERA: PESCA EXTRACTIVA

### Evolución de la pesca artesanal continental, 2019-2024\*

(TM)



Nota: Excluye acuicultura. (\*) Cifras sujetas a reajuste.

Fuente: DIREPRO Amazonas.

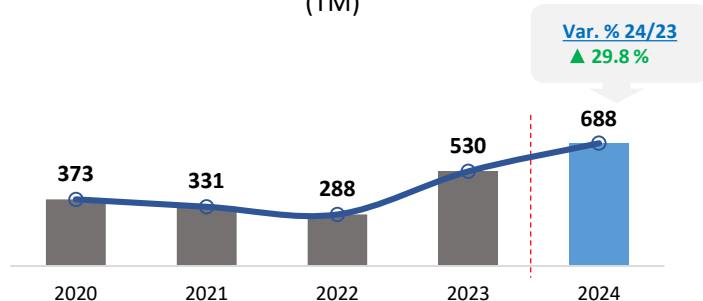
Elaboración: PRODUCE – Oficina de Estudios Económicos (OEE).

- En 2024, la pesca en Amazonas representó el 1.0% del desembarque nacional continental para el CHD.
- En 2024, la pesca alcanzó las 465 TM, cifra inferior en 37.2% respecto a similar periodo de 2023.
- Las especies más representativas fueron Trucha, Tilapia, Boquichico, Palometa, entre otras.

## ACUICULTURA

### Evolución de la Cosecha acuícola 2020-2024

(TM)



Fuente: DIREPRO Amazonas y Empresas Acuícolas.

Elaboración: PRODUCE – Oficina de Estudios Económicos (OEE)

- Durante el 2024, en Amazonas predominó el cultivo de Trucha (33.5%; 230 TM).
- La cosecha acuícola aumentó en 29.8% el 2024. Esto debido al mayor cultivo de trucha, boquichico y tilapia.

1,951  
Acuicultores

2,067  
Derechos otorgados  
35 AMYPE, 1942 AREL

240  
Has para la  
crianza



## POBLACIÓN y POBREZA

### Población

- La región de Amazonas cuenta **con una población de 436,975 habitantes**, de los cuales, el 51.5% son hombres y el 48.5% son mujeres.
- La población con hasta 14 años representa el 31.6% del total de la población de la región de Amazonas.

### Pobreza

- La tasa de pobreza de la región Amazonas es:

Pobreza  
**25.8%**

Pobreza Extrema  
**9.1%**

Fuente: INEI, MIDIS

### Región de Amazonas : Población según sexo (Número de personas)



225 051



211 924

### Amazonas: nivel de pobreza por provincias (%)

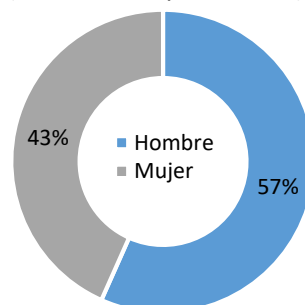
Provincia	Pobreza	Pobreza total
Bagua	51.8	23.1
Bongará	42.1	10.7
<b>Chachapoyas</b>	<b>31.8</b>	<b>11.7</b>
Condorcanqui	73.4	38.1
Luya	56.6	25.0
Rodríguez de Mendoza	41.2	13.3
Utcubamba	44.6	12.2

## EMPLEO

- La región de Amazonas cuenta **con una PEA ocupada de alrededor de 234 mil trabajadores**.
- De esta población, el 43% son mujeres y el 57% son hombres.
- **El 75.9% de la PEA ocupada se dedican a las actividades agropecuarias y servicios.**

Fuente: INEI – Encuesta Nacional de Hogares

### Región de Amazonas : PEA Ocupada según sexo (Distribución porcentual)



Elaboración: PRODUCE / OGEIEE – Oficina de Estudios Económicos (OEE)

## EDUCACIÓN y SALUD

### Establecimientos de salud



- **493** establecimientos de salud

- **8,725 Niños menores de 1 año, de los cuales el 87% (7,594) cuentan con Seguro Integral de Salud (SIS).**

### Indicadores priorizados de anemia

% de niños de 6-11 meses con diagnóstico de anemia	<b>94.9%</b>
% de niños entre 190-360 días sin anemia, con suplementación de con hierro	88.7%
% de niños que recibieron gotas de sulfato ferroso entre 110 y 130 días de edad	82.9%

Fuente: MIDIS



**3,007** Instituciones Educativas

### Instituciones Educativas (II.EE) (Número)



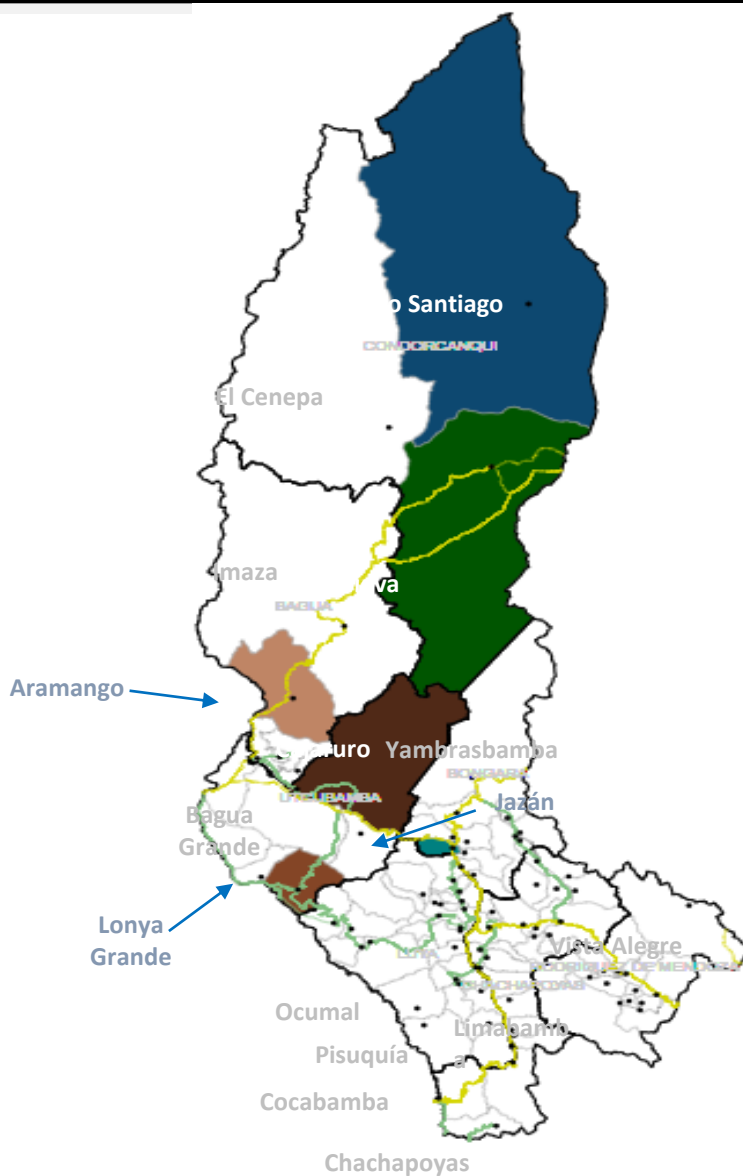
Educación inicial	<b>1,390</b>
Educación primaria	1,280
Educación secundaria	311

Elaboración: PRODUCE / OGEIEE – Oficina de Estudios Económicos (OEE)



## Zonas Productivas

### Zonas Productivas Predominantes – Amazonas



#### Leyenda

- Capital de Distrito
- Red Vial Nacional
- Red Vial Departamental
- Potencial Agroindustrial
- Arroz
- Café
- Yuca
- Potencial Forestal (Madera Rolliza)
- Potencial Manufacturero (Postes de Concreto)
- Potencial Pesquero (Boquichico)

#### Productos potenciales de la región

Productos	Part. % Valor de Producción
Arroz	23.2%
Café	14.4%
Yuca	11.1%
Pasto elefante	8.5%
Plátano	6.1%
Papa	6.0%
Ganado vacuno	2.7%
Maíz amarillo duro	2.0%
Cacao	1.7%
Frijol seco	1.4%

#### Provincias de Amazonas:

- BAGUA
- BONGARÁ
- CHACHAPOYAS
- CONDORCANQUI
- LUYA
- RODRÍGUEZ DE MENDOZA
- UTCUBAMBA