

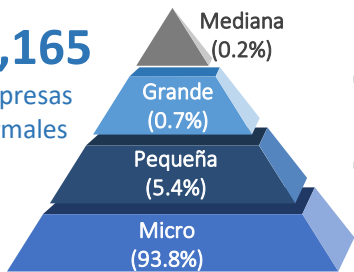


## ESTRUCTURA PRODUCTIVA Y ORIENTACIÓN EXPORTADORA DE LA REGIÓN

### Dinámica empresarial

74,165

Empresas formales



- Por cada **100** empresas existentes, entraron **6** empresas al mercado
- Por cada **100** empresas existentes, salieron **4** empresas del mercado
- 60.7%** de las MYPE son informales

- 73,499 MYPE, 87.7% Comercio y Servicios

### PBI Callao (Millones de S/. y Part.% en el PBI Nacional)

Var. % I Sem. (24/23)

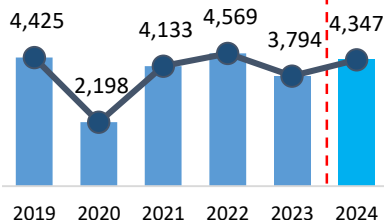
+3.3%



### Exportaciones, 2019 - 2024

(Millones de US\$ FOB)

Las exportaciones de Callao experimentaron un aumento del **14.6%** en 2024.



#### Principales productos exportados (Part.% 2024)

Harina de pescado	15.8%
Cobre	12.6%
Zinc	12.1%
Aceites pesados	9.1%
Plomo	8.2%

#### PEA ocupada: 2024 (578,583 trabajadores)

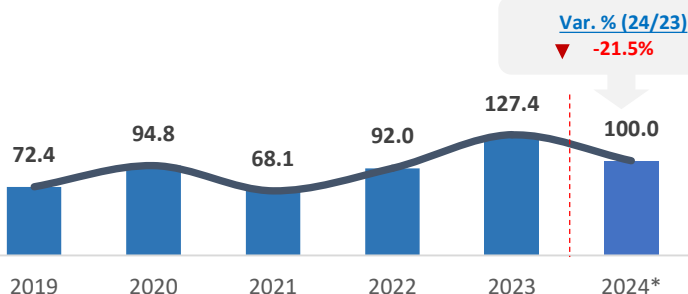
- 56% (Hombres) / 44% (Mujeres)
- 57.0% se concentra en servicios y 24.0% en comercio
- Aporte al PBI Nacional 2024: 4.4% PBI, Crec. 2019-2024: +0.8%
- PBI per cápita 2024: 19,601 S/ x hab
- Principales sectores: Servicios/comercio/manufactura

## ACTIVIDAD PESQUERA: PESCA EXTRACTIVA



### Desembarque pesquero para el CHD, 2019-2024\*

(Miles de TM)



Var. % (24/23)

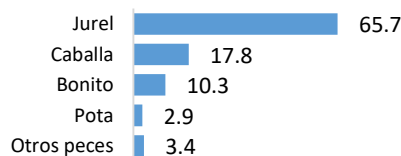
-21.5%

Nota: Excluye acuicultura / (\*) Cifras sujetas a reajuste  
Fuente: EPM y DIREPRO Callao

- La pesca en el Callao representa el **9.2%** del desembarque pesquero nacional marítimo para el CHD.
- En 2024, la pesca registró un volumen de **100.0 mil TM**, cifra inferior en 21.5%, respecto a similar periodo del año 2023.
- Las especies de mayor extracción son Jurel, Caballa, Bonito, entre otros peces.

#### Principales especies CHD, 2024\*

(Participación %)



## ACTIVIDAD PESQUERA: CONSUMO HUMANO INDIRECTO (CHI)



### Desembarque pesquero para el CHI, 2019-2024\*

(Miles de TM)



Var. % (24/23)

+49.1%

Fuente: DIREPRO Callao.  
Elaboración: PRODUCE – Oficina de Estudios Económicos (OEE)

- Durante el 2024, el volumen de desembarque de anchoveta CHI tuvo una participación de **10.8%** del desembarque pesquero nacional marítimo para el CHI.
- En el 2024, esta región registra un desembarque pesquero de **498 mil TM**, lo que representó un aumento de 49.1%, respecto a similar periodo del año anterior.
- La actividad acuícola es incipiente. En la región se han identificado 3 agentes acuícolas, con 3 derechos acuícolas otorgados, equivalente a 127 hectáreas para el desarrollo de esta actividad.



## POBLACIÓN y POBREZA

### Población

- La región Callao cuenta **con una población de 1,190,504 habitantes**, de los cuales, el 49.6% son hombres y el 50.4% son mujeres.
- La población con hasta 14 años representa el 23.2% del total de la población de la región Callao.

### Pobreza

- La tasa de pobreza de la provincia de Iquitos es:

Pobreza  
**34.2%**

Pobreza Extrema  
**3.1%**

Fuente: INEI, MIDIS

### Región de Callao: Población según sexo (Número de personas)



590 486



600 018

### Callao: nivel de pobreza por provincias (%)

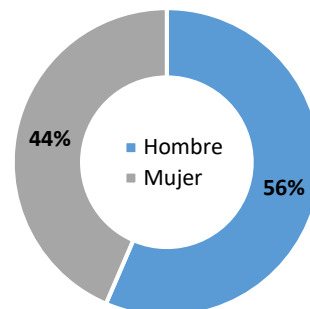
Provincia	Pobreza	Pobreza extrema
Alto Amazonas	56.1	20.7
Datem del Marañon	52.9	15.4
Callao	54.2	15.1
Mariscal Ramón Castilla	46.4	12.3
Maynas	24.9	4.9
Putumayo	47.0	16.1
Requena	53.2	14.3
Ucayali	53.0	15.4

## EMPLEO

- La región Callao cuenta **con una PEA ocupada de alrededor de 579 mil trabajadores**.
- De esta población, el 44% son mujeres y el 56% son hombres.
- El 81.1% de la PEA ocupada se dedican a las actividades de servicios y comercio.**

Fuente: INEI – Encuesta Nacional de Hogares

### Región de Callao: PEA Ocupada según sexo (Distribución porcentual)



Elaboración: PRODUCE / OGEIEE – Oficina de Estudios Económicos (OEE)

## EDUCACIÓN y SALUD

### Establecimientos de salud



➤ **63** establecimientos de salud

- 12,209 Niños menores de 1 año, de los cuales el 39% (4,794) cuentan con Seguro Integral de Salud (SIS).**

### Indicadores priorizados de anemia

% de niños de 6-11 meses con diagnóstico de anemia	<b>95.3%</b>
% de niños entre 190-360 días sin anemia, con suplementación de con hierro	79.7%
% de niños que recibieron gotas de sulfato ferroso entre 110 y 130 días de edad	73.6%

Fuente: MIDIS

**628** Instituciones Educativas

### Instituciones Educativas (II.EE) (Número)

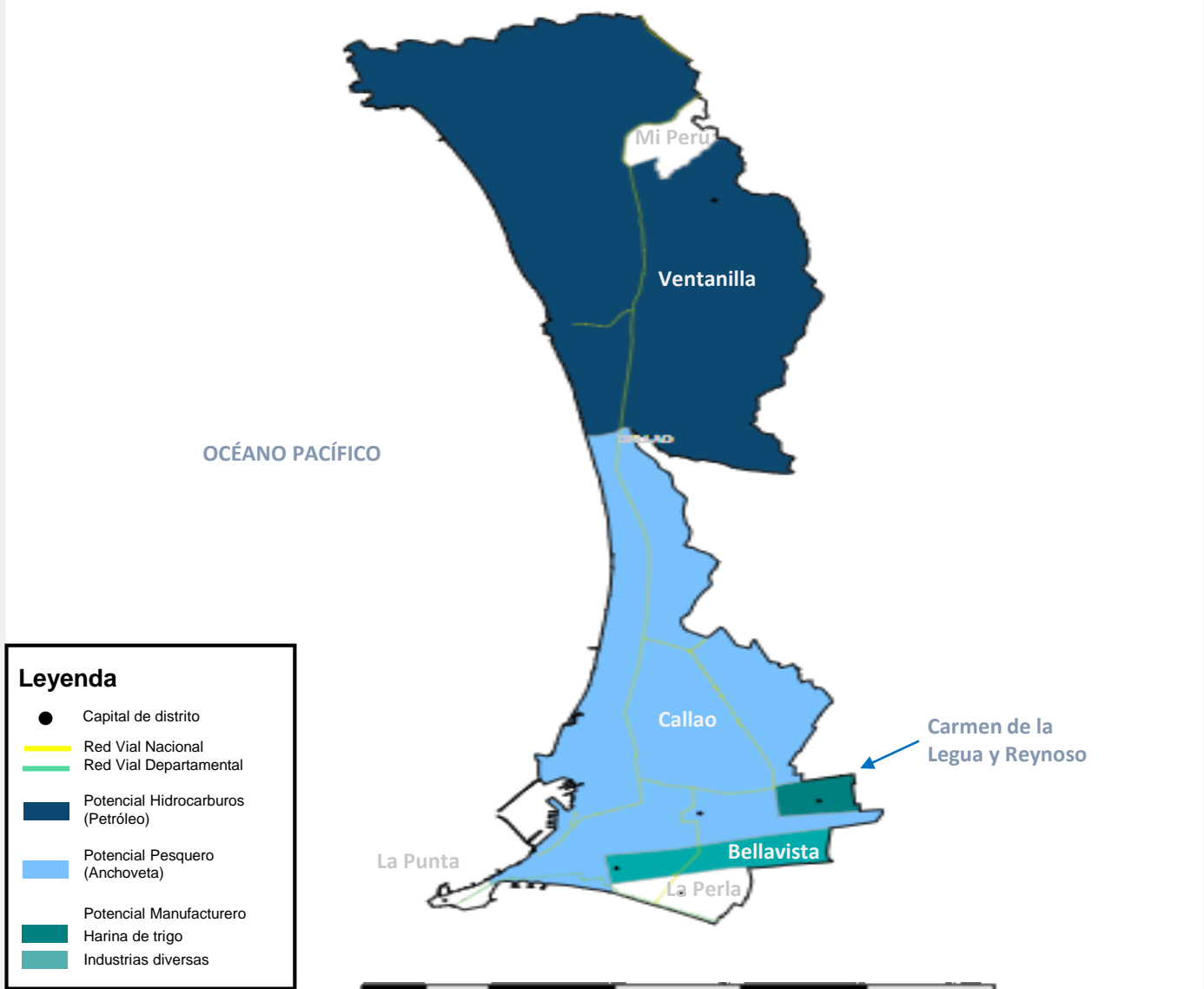


Educación inicial	<b>424</b>
Educación primaria	118
Educación secundaria	72

Elaboración: PRODUCE / OGEIEE – Oficina de Estudios Económicos (OEE)

## Zonas Productivas

### Zonas Productivas Predominantes – Callao



#### Leyenda

- Capital de distrito
- Red Vial Nacional
- Red Vial Departamental
- Potencial Hidrocarburos (Petróleo)
- Potencial Pesquero (Anchoveta)
- Potencial Manufacturero
- Harina de trigo
- Industrias diversas

#### Productos potenciales de la región

Productos	Part.% Valor de Producción
Petroleo (Diesel)	26.3%
Petroleo Industrial	10.7%
Turbo	7.3%
Gasolina	5.6%
Semola	3.2%
Aceite vegetal	3.1%
Harina de trigo	2.8%
Industrias diversas	2.4%
Fideos	2.0%
Aceites Lubricantes	1.7%

#### Distritos de Callao:

- MI PERU
- VENTANILLA
- CALLAO
- BELLAVISTA
- LA PERLA
- LA PUNTA
- CARMEN DE LA LEGUA Y REYNOSO